

SANDNES KOMMUNE Plan nr. 99113

Reguleringsplan for småbåthavn på gnr. 38, bnr. 326, 327 og 653.

Endring til plan nr.:

Tegnforklaring:


PBL. § 25 Reguleringsformål

1 Bygeområder

 Allmennyttig formål

3 Trafikkområder

 Annet trafikkareal

 Offentlig gang- og sykkelvei

6 Spesialområder

 Frisiktsone

 Småbåthavn

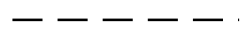
7 Fellesområder

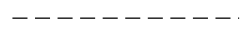
 Felles avkjørsel

Streksymboler m.v.

 Planens begrensning

 Grense for reguleringsformål

 Byggegrense

 Grense for restriksjonsområde

 Regulert parkeringsfelt



NORD

-10 0 10 20 30 40 50 60



Revisjoner

09.08.01 Tegnet inn parkeringsplasser, byggegrense, endret radius ved innkjørsel.

Saksbehandling

Delegert fullmakt 19.06.01

Utvalg for byutvikling, 2. gang: 05.09.01

Utlagt til offentlig ettersyn i tidsrommet: 21.06 - 27.07.01

Bystyrets vedtak: 18.09.01

Planlegger: Paal Borsheim
Arkitekt mnl NPA
Rådyrveien 8, 4323 Sandnes
Tlf: 51673662 Faks 51675842

Datert 10.04.00

